


# itinerasmus

*percorsi insoliti alla scoperta di roma*



P R O G R A M M A







# itinerasmus

*percorsi insoliti alla scoperta di roma*

## Iniziativa dell'Ufficio Erasmus

Responsabile Scientifico Erasmus di Facoltà  
professoressa Alessandra Battisti  
Responsabile Amministrativo Erasmus di Facoltà  
dottorssa Maria Vittoria Di Roberto

programma ed itinerari a cura degli architetti  
Leila Bochicchio  
Eliana Capiato,  
Stefania De Notarpietro,  
Alessandra Schiavone

in copertina Renato Guttuso "Tetti di Roma"



## itinerasmus 1 ROMA SACRA, dalle origini al XV secolo

**22/05/2013 – Ore 15.30 – 20.00**

Punto d'incontro:

Fontana di Piazza Santa Maria Maggiore

Itinerario a cura di Alessandra Schiavone

L'itinerario intende fornire una rapida panoramica sull'evoluzione della tipologia chiesastica a Roma fin dalle origini del Cristianesimo. Il tema dell'edificio sacro è il pretesto per un excursus nella storia dell'architettura dal IV secolo fino al 1400, volendo costituire questo itinerario un valido supporto agli studenti stranieri sia per conoscere meglio la storia di Roma attraverso gli edifici più rappresentativi, cioè le chiese, che per affrontare gli eventuali esami di Storia dell'Architettura.

Nel corso dell'itinerario saranno fornite inoltre alcune indicazioni sullo sviluppo urbanistico delle zone visitate, con accenni di Storia della Città, ed elementi di Storia dell'Arte tramite le opere racchiuse negli edifici sacri.

### Da non perdere:

Gelateria Santa Maria Maggiore , via Cavour 95  
Trattoria La Sacrestia, via del Seminario 89  
Pizza e biscotti da Cambi, via del Leoncino 30

Arco dei Borgia e Chiesa di S. Francesco di Paola  
Parco del Colle Oppio  
Chiesa della Madonna dei Monti  
Archivio di Stato - Sant'Ivo alla Sapienza  
Caravaggio a San Luigi dei Francesi  
Un giro in bicicletta a Villa Borghese  
Palazzo del Grillo

### Eventi in zona :

**Mostra** *"Empire State- Arte a New York oggi"* e *"Helmut Newton"*. Palazzo delle Esposizioni fino al 21 luglio 2013, via Nazionale 194

**Mostra** *"Marcello Mondazzi. Frammenti del Tempo"*  
Mercati di Traiano, via 4 novembre 94

**Mostra** *"Luoghi comuni. Vedutisti inglesi a Roma tra il XVIII e il XIX secolo nelle opere grafiche del Museo di Roma"* a Palazzo Braschi, Piazza Navona

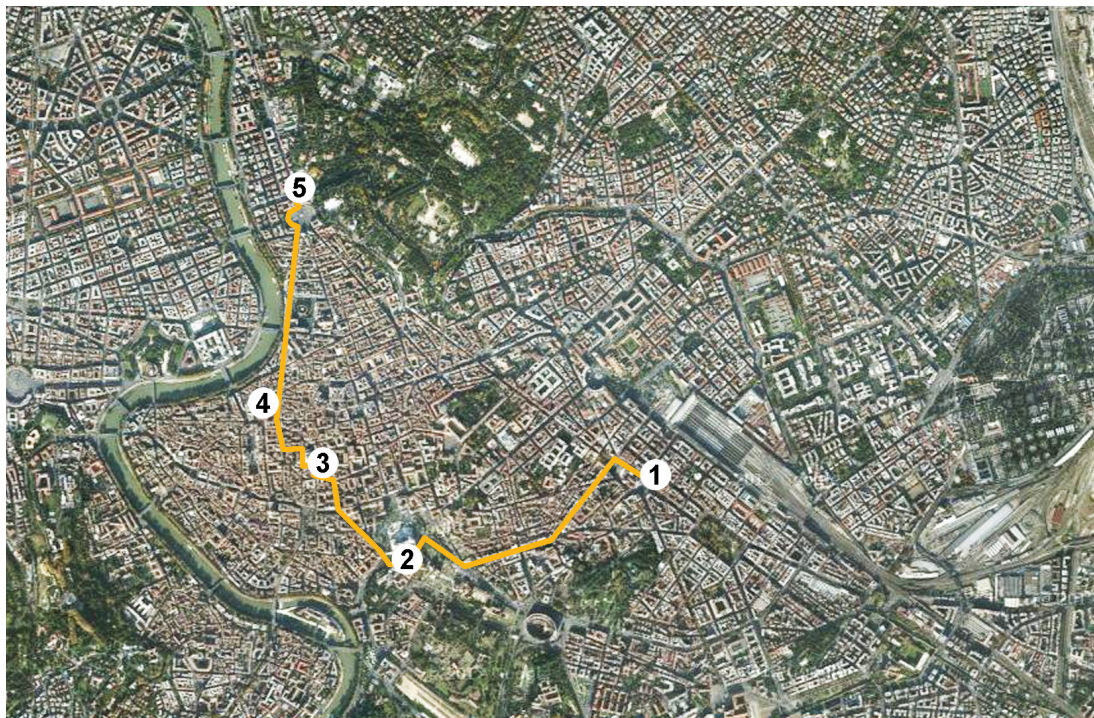
**Itinerario:** 4,7 km ca.

**Tappe:**

- 1 Santa Maria Maggiore
- 2 Ara Coeli
- 3 Santa Maria Sopra Minerva
- 4 Sant'Agostino
- 5 Santa Maria del Popolo

**Sosta prevista :**

Pasticceria siciliana  
"I dolci di Nonna Vincenza",  
piazza Montecitorio 116 –  
ore 18



500 m

## itinerasmus 2 TERMINI, ESQUILINO E SAN LORENZO

**24/05/2013 – Ore 09.30 – 13.30**

Punto d'incontro:

P.zza Vittorio angelo via dello Statuto

Itinerario a cura di Eliana Capiato

La visita riguarda principalmente i quartieri Esquilino e San Lorenzo, quest'ultimo parte del Tiburtino.

L'Esquilino, prossimo ad una significativa area di infrastrutture industriali come la stazione Termini e i suoi vasti impianti di servizio, è fuori dai percorsi turistici standard che generalmente toccano i suoi confini esterni, dove si trovano le basiliche e la stazione Termini.

San Lorenzo, fin dai primi anni del secolo scorso, ha assunto i connotati di una zona popolare; oggi è considerato il quartiere universitario di Roma poiché adiacente alla Sapienza, ateneo più grande d'Europa. La rilevante presenza di studenti ha portato ad un notevole incremento della vita notturna, alla crescita di botteghe di artigiani di accessori ed abbigliamento, all'apertura di librerie indipendenti.

### Da non perdere:

I gelati di Fassi, Palazzo del Freddo,  
via Principe Eugenio 65

I maritocchi della pasticceria Regoli, via dello Statuto 60

Le cianfrusaglie low-cost dei magazzini Mas -  
Magazzini allo Statuto, via dello Statuto 11

I libri, usati e non, delle librerie indipendenti di  
San Lorenzo:

- Giufà, via degli Aurunci 38

- Zafari, via dei Volsci 62

- Internazionale, via dei Volsci

- Anomalia, via dei Campani 71-73

- Antigone, via degli Ausoni, 48

La pizza romana al Podista, via Tiburtina 224

La cucina romana Da Marcello, via dei Campani 12

Il mercato di Piazza Vittorio

Il mercato di San Lorenzo

Le mostre al pastificio Cerere, via degli Ausoni 7

I film del cinema Tibur, via degli Etruschi 36

Le notizie sul quartiere all'indirizzo:

<http://www.madeinsanlorenzo.it/ita/all.php>

**Itinerario:** 3,9 km ca.

### Tappe:

- 1 Pzza Vittorio - Acquario Romano  
Tempio Minerva Medica – ES Hotel  
Teatro Ambra Jovinelli
- 2 *Tra differenti realtà urbane:*  
Stazione Termini
- 3 *Una città a sé:* l'Università
- 4 Quartiere Tiburtino : Cimitero del  
Verano – Basilica di San Lorenzo  
fuori le mura – Botteghe dei Marmo  
rari in via dei Volsci
- 5 San Lorenzo: Porta Tiburtina  
Sepolcro Romano di Largo Talamo  
Pastificio Cerere/Vetreria Sciarra/  
Birreria Wuhrer – via dei Reti - Villa  
Gentili Dominici – Chiesa Santa  
Maria Immacolata – Villa Mercede

### Sosta prevista :

pasticceria Regoli in via dello  
Statuto n° 60 – ore 10



400 m



## itinerasmus 3 L'E.U.R. Esposizione Universale di Roma

**27/05/2013 – Ore 09.30 – 13.30**

Punto d'incontro:

**Metro Eur Fermi (capolinea autobus)**

Itinerario a cura di Stefania De Notarpietro

L'E.U.R.(Esposizione Universale di Roma): *un quartiere congeniale a chi fa di professione il rappresentante di immagini!* (Federico Fellini)

L'itinerario ripercorre la storia dei protagonisti, committenza e progettisti, attraverso le previsioni di piano per la grande esposizione del '42, leggibile sui monumentali edifici realizzati e rigorosamente collocati all'interno di uno schema planimetrico di ispirazione classica-romana. Un percorso tra ambizioni progettuali, innovazioni tecnologiche e volontà politiche.

### Da non perdere:

Antiquari all'Eur /Mercatino

Ogni 3<sup>a</sup> domenica del mese, esclusi Luglio e Agosto

VIA: Piazza Sturzo INFO: 06/5915750

Spazio Novecento

<http://www.spazionovecento.it/>

Piazza Guglielmo Marconi, 26/B 00144 Roma  
06 5422 1107

Parcoavventura

[www.eurpark.it](http://www.eurpark.it) - [adventureparkeurpark.it](http://adventureparkeurpark.it) tel.

06.89276571 - fax.0689276570.

Euroma2 - Shopping Experience

ROMA, Via Cristoforo Colombo, angolo Viale dell'Oceano Pacifico

Piscina delle rose: splendida struttura polifunzionale dedicata allo sport e al benessere, circondata dalla suggestiva cornice verde del Parco Centrale del Lago dell'EUR. Costruita in occasione delle Olimpiadi di Roma del 1960, dopo recenti lavori di ristrutturazione è tornata ad essere un impianto sportivo all'avanguardia.  
<http://www.piscinadellerose.it/>



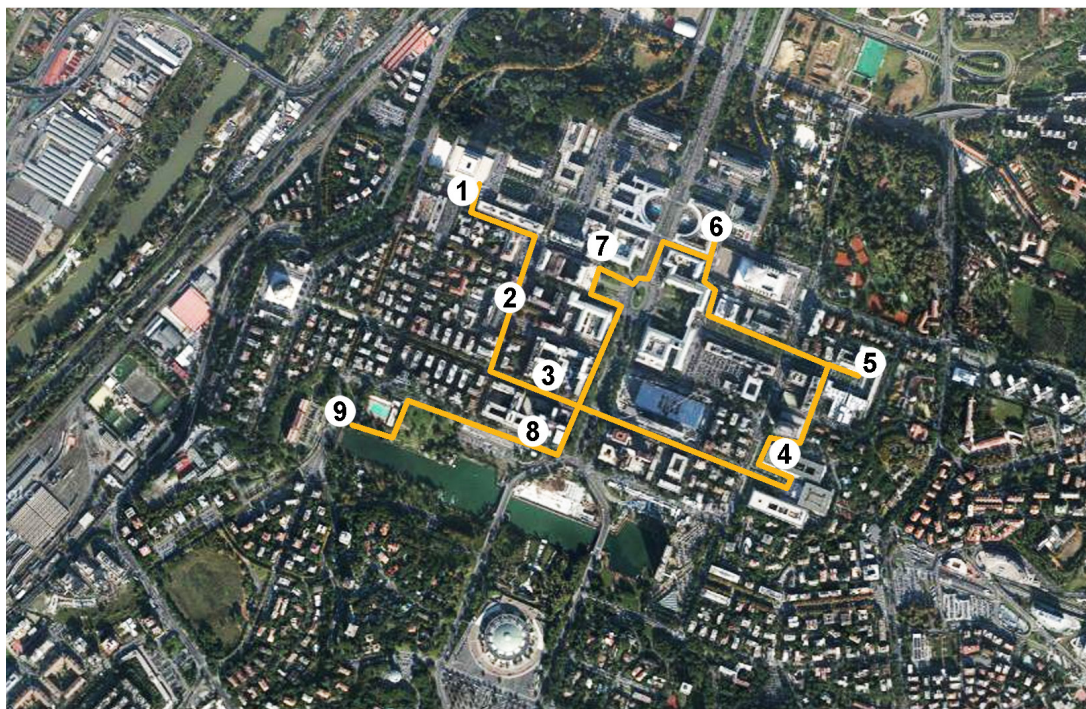
**Itinerario:** 6,2 km ca.

**Tappe:**

- 1 Viale della Civiltà del Lavoro: Palazzo degli Uffici, Palazzo della Civiltà Italiana
- 2 Viale Beethoven: Palazzo delle Poste
- 3 Viale Europa: Chiesa dei Santi Pietro e Paolo
- 4 Piazzale degli Archivi: Edifici delle Forze Armate
- 5 Piazza G. Agnelli: Museo della Civiltà Romana
- 6 Piazza Kennedy: Palazzo dei Congressi
- 7 Piazza Marconi: Piazza Imperiale
- 8 Viale America: Parco centrale e laghetto

**Sosta prevista :**

Caffè Palombini Piazzale  
Adenauer Konradore - ore 10



400 m



## itinerasmus 4 VIA GUIDO RENI nuovo asse della cultura

**29/05/2013 – Ore 16.00 – 19.00**

Punto d'incontro:

**Auditorium Parco della Musica, cavea**

Itinerario a cura di Stefania De Notarpietro,  
Elia Capiato, Alessandra Schiavone,  
Leila Bochicchio

L'itinerario intende percorrere un asse fisico e tematico che da alcuni anni costituisce una nuova centralità urbana. Punteggiato da grandi eventi architettonici del moderno e della contemporaneità, l'asse di via Guido Reni, seppur abbastanza breve, è costellato di numerosissimi luoghi significativi, per la cultura e il tempo libero. L'adiacente Villaggio Olimpico inoltre, seppur non più contemporaneo, rappresenta un vasto repertorio di tipologie residenziali ancora esemplare e ricco di interesse.

\*verrà presa in considerazione con i partecipanti la possibilità di svolgere l'itinerario in bicicletta.

### Da non perdere:

B.A.S.E. la fornita e piacevole biblioteca di architettura della fondazione Maxxi

Ristorante Tiepolo, via G.B.Tiepolo 3

Una partita di rugby allo stadio Flaminio

Il mercato del Villaggio Olimpico (venerdì mattina)

Una visita alla Piccola Londra, tra via Flaminia e via del Vignola

Una passeggiata al Foro Italico

un film nella sala del Politecnico Fandango  
via G:B Tiepolo 13 A

### Eventi in zona :

La sempre ricca programmazione musicale e non solo dell'Auditorium Parco della Musica.

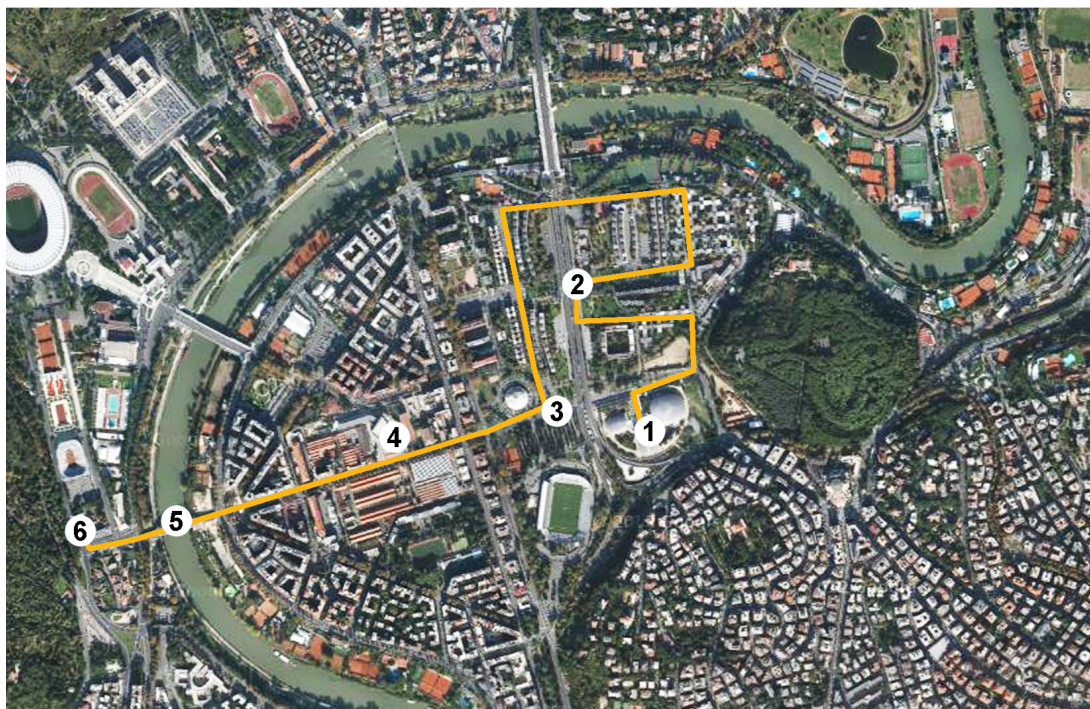
**Itinerario:** 3,2 km ca.

**Tappe:**

- 1 Auditorium Parco della Musica
- 2 Villaggio Olimpico
- 3 Palazzetto dello Sport e Stadio Flaminio
- 4 Museo Maxxi
- 5 Ponte della Musica
- 6 Palazzo della Scherma

**Sosta prevista :**

Caffetteria Maxxi - ore 17.30



400 m



## itinerasmus 5 ROMA SACRA 2, dal XVI al XVIII secolo

**31/05/2013 – Ore 16.00 – 20.00**

Punto d'incontro:

Largo di Torre Argentina, Libreria Feltrinelli

Itinerario a cura di Alessandra Schiavone

L'itinerario costituisce la seconda parte del percorso attraverso la storia dell'architettura, svolto tramite l'indagine dell'evoluzione tipologica degli edifici sacri.

Le caratteristiche dell'architettura del Cinquecento e Barocca verranno indagate tramite la visita alle chiese progettate dai tre grandi architetti del periodo (Bernini, Borromini, Cortona), e analizzate fino alle estreme conseguenze del periodo Rococò.

Nel corso dell'itinerario saranno indagate le profonde trasformazioni avvenute nel tessuto urbanistico della città durante i secoli XVI e XVII, e approfonditi alcuni argomenti di storia dell'arte.

### Da non perdersi:

Antico Forno ai Serpenti, via dei Serpenti 122  
Antica Birreria Peroni, via di S. Marcello 19  
Il gelato di San Crispino, piazza della Maddalena 3  
Sweetly Rome, via Milano 48  
Vista di Roma dagli Ascensori delle Quadrighe al Vittoriano  
Piazza della Madonna dei Monti  
Palazzo Barberini  
Piazza Sant'Ignazio

### Eventi in zona :

**Mostra "Tiziano" - Scuderie del Quirinale, piazza del Quirinale - fino al 16 giugno**

*Apertura straordinaria dei Giardini del Quirinale, 2 giugno (Festa della Repubblica)*

**Itinerario:** 4,4 km ca.

**Tappe:**

- 1 Chiesa del Gesù
- 2 Santi Luca e Martina
- 3 Sant'Andrea al Quirinale
- 4 San Carlino alle 4 Fontane
- 5 Santa Maria Maddalena

**Sosta prevista :**

Pasticceria  
"Sottocasa - Sfizi Golosi",  
via della Purificazione 70



400 m

**04/06/2013 – Ore 09.30 – 13.30**

Punto d'incontro:

**Stazione Metro Piramide**

Itinerario a cura di Leila Bochicchio

Il percorso intende trasmettere il carattere di forte eterogeneità che caratterizza questo brano di città. Percorrendo i quartieri di Testaccio e Ostiense infatti non è raro imbattersi in tracce di antichità, brani di modernità ed esempi di contemporaneità; anche alcune promesse di ulteriori future modificazioni del già variegato tessuto urbano sono rintracciabili tra le vie di questi quartieri contigui. Stratificazione storica, culturale e vivacità notturna sono le parole chiave per interpretare questi quartieri dalle mille sfaccettature, da scoprire e riscoprire, ogni volta che ci si torna.

### Da non perdere:

Una notte di movida romana nei locali di Testaccio: via Galvani, via di Monte Testaccio.  
Una visita al centro sociale Villaggio Globale ingresso Lungotevere Testaccio.  
Una domenica mattina a Porta Portese.  
Una mostra d'arte contemporanea al MACRO TESTACCIO.  
Una sosta culinaria da Eataly, piazzale 12 ottobre 1942.  
Un pranzo nella terrazza vista fiume del ristorante Biondo Tevere, sulle tracce di Pasolini, via Ostiense 178.  
Un aperitivo da "doppio zero", via Ostiense 68.  
Un caffè al "Caffè Letterario", via Ostiense 95.  
Una serata nei locali di via di Libetta.  
Una passeggiata nel quartiere Garbatella

### Eventi in zona :

Da non perdere assolutamente *la scalata* del Bigbamboo nel cortile del MACRO, fino al 29/12/13, ingresso gratuito.

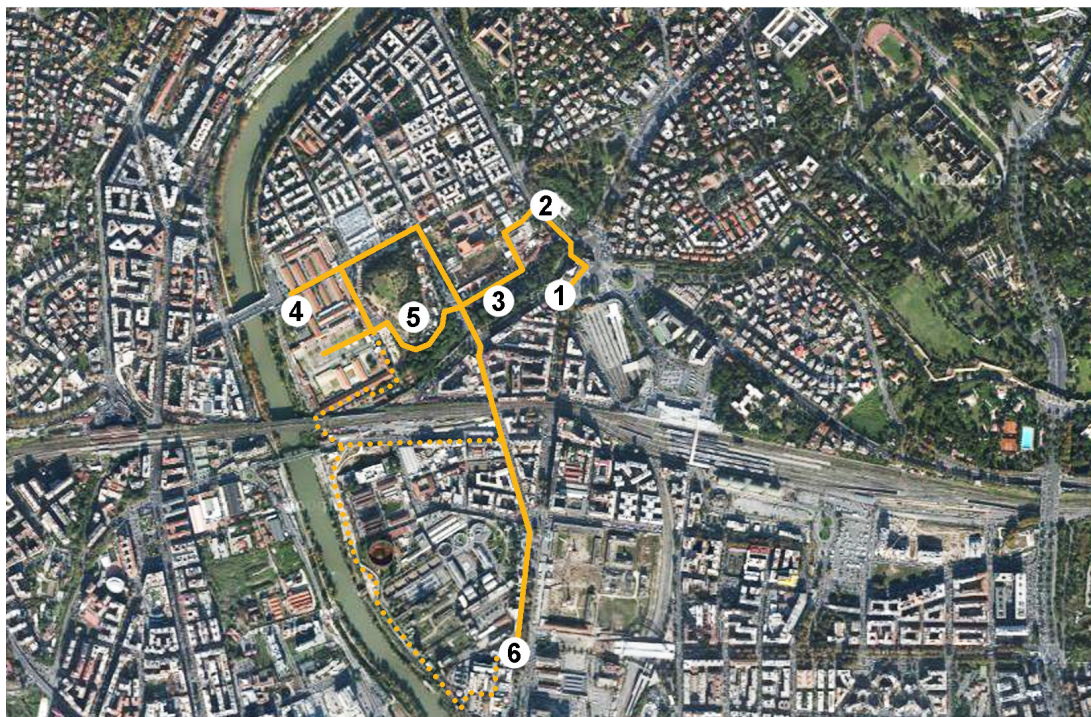
**Itinerario:** 3 km ca.

**Tappe:**

- 1 Piramide Cestia e Porta San Paolo
- 2 Via Marmorata, l'edificio delle Poste
- 3 Cimitero Acattolico di Roma
- 4 Ex Mattatoio: Macro Testaccio  
Facoltà di Architettura Roma 3,  
Città dell'Altra Economia
- 5 Il Monte dei Cocci
- 6 Museo della Centrale Montemartini

**Sosta prevista :**

Bar nel piazzale dell'ex Mattatoio  
ore 11.00



400 m

**05/06/2013 – Ore 09.30 – 13.30**

Punto d'incontro:

Largo di Torre Argentina, Libreria Feltrinelli

Itinerario a cura di Eliana Capiato

La prima parte della visita riguarda uno dei luoghi più suggestivi e particolari della città: il Ghetto ebraico romano, tra i più antichi del mondo. La topografia del luogo appare oggi molto modificata rispetto al passato soprattutto nella parte adiacente al fiume, ma i vicoli più interni sono una miscela di storia, architettura e tradizione. La seconda parte del percorso invece ci porta a Trastevere, che ancora mantiene le sue originali strade coperte di sanpietrini su cui si affacciano case medievali. E' ad oggi uno dei quartieri più vivi della capitale per quanto riguarda la vita notturna, ma di giorno è possibile visitare le sue suggestive architetture storiche. La visita si concluderà al parco del Gianicolo, uno dei sette colli romani, da dove sarà possibile ammirare la città dall'alto.

### Da non perdere:

I dolci della tradizione ebraico romana al Forno del Ghetto, via del Portico d'Ottavia 2  
Gli aperitivi del giovedì al Kosher Bistrot Cafè, via Santa Maria del Pianto 68-69  
L'offerta culturale del Rialto Sant'Ambrogio, via Sant'Ambrogio 4  
L'aperitivo da:  
- Freni e frizioni – via del Politeama 4  
- Fishmarket – vicolo della Luce 2  
Il museo di Roma in Trastevere – P.zza Sant'Egidio 1  
Le rassegne cinematografiche del Cinema Nuovo Sacher – Largo Ascianghi 1  
Le librerie trasteverine:  
- Bibli - via dei Fienaroli 28  
La Libreria del Cinema – via dei Fienaroli 31  
Il mercato di P.zza San Cosimato  
Il biscottificio artigiano Innocenti, via della Luce 21  
La cucina tradizionale alla trattoria da Augusto, piazza de' Renzi, 15  
La grattachecca della Sora Mirella, Lungotevere degli Anguillara angolo con Ponte Cestio  
L'Isola Tiberina



**Itinerario:** 4,2 km ca.

### Tappe:

- 1 Largo di Torre Argentina
- 2 Ghetto: Portico d'Ottavia, Piazza Margana, piazza Mattei, Sinagoga Isola Tiberina, Ponte Cestio/Ponte Fabricio
- 3 Trastevere: Piazza Belli, San Crisogono, Santa Maria in Trastevere, Via della Lungara, Villa Farnesina, Palazzo Corsini
- 4 Gianicolo: il colle, Chiesa di San Pietro in Montorio

### Sosta prevista :

Forno del Ghetto in via del Portico d'Ottavia 2 - ore 10.00

villa Farnesina (biglietto intero 6 euro – visita di gruppo studenti, min.5, 3 euro) - ore 11.30



400 m

**07/06/2013 – Ore 09.30 – 13.30**

Punto d'incontro:

**Piazza Fiume, La Rinascente**

Itinerario a cura di Stefania De Notarpietro

L'itinerario partirà dal quartiere Salario, inglobato tra i quartieri Trieste, Nomentano, Pinciano e Sallustiano, intorno all'antica Villa Albani (fatta erigere nel 1737 dal cardinale Albani e poi acquisita dai Torlonia). Il quartiere nasce dalla coesistenza fra le rovine dell'antica Roma e i grandi palazzi ottocenteschi costruiti in seguito all'approvazione del Piano Regolatore del 1883.

### Da non perdere:

Piper Club, via Tagliamento [www.piperclub.it](http://www.piperclub.it)  
Fondato da Giancarlo Bornigia e Alberigo Crocetta. Situato a Roma in Via Tagliamento, inaugurato 17 febbraio 1965, destinato a diventare l'icona di tutta una generazione e un vero e proprio fenomeno di costume. L'ambiente originale era decorato con opere d'arte, tra cui due dipinti di Andy Warhol, alcuni di Schifano e opere di Piero Manzoni e di Mario Cintoli.

Ham Holy Burger,  
prende il posto della vecchia cara Birreria Peroni delle sorelle Vizzoni, aperto da ben 81 anni in zona Piazza Fiume. In questi locali fu girato In Nome del popolo italiano, di Dino Risi, con Vittorio Gassman e Ugo Tognazzi.

[http://www.hamholyburger.com/gallery\\_roma.htm](http://www.hamholyburger.com/gallery_roma.htm)  
Libreria Tra le Righe Viale Gorizia, 29 Roma  
Permette di vivere un momento di relax, bevendo un tè, una cioccolata o un bicchiere di vino e sfogliando un libro o scambiando due chiacchiere con qualcuno.  
Cotton club roma, musica jazz  
Via Bellinzona 2 - 00198 Roma

**Itinerario:** 5,1 km ca.

### Tappe:

- 1 Stabilimento Birra Peromi
- 2 Museo Macro, via Nizza 138
- 3 Corso d'Italia 44:  
Palazzina Calderai
- 4 Via Po: Villa Marignoli,  
Villa Cesana
- 5 Piazza Buenos Aires 16:  
gruppo di case popolari
- 6 Via Dora: quartiere Coppedè
- 7 Via Chiana 35: palazzina
- 8 Via Sebino 11: palazzina
- 9 Via Celso: villini
- 10 Villa Tortonia: casina  
delle civette

### Sosta prevista :

Caffetteria MACRO - ore 10.00



400 m



FACOLTA' DI ARCHITETTURA

SAPIENZA  
UNIVERSITÀ DI ROMA

## Ufficio Erasmus Facoltà di Architettura

Via Emanuele Gianturco 2, Roma  
Tel. (+39) 0649919346  
[architetturaerasmus@uniroma1.it](mailto:architetturaerasmus@uniroma1.it)

Responsabile Scientifico Erasmus di Facoltà  
professoressa Alessandra Battisti  
Responsabile Amministrativo Erasmus di Facoltà  
dottoressa Maria Vittoria Di Roberto

